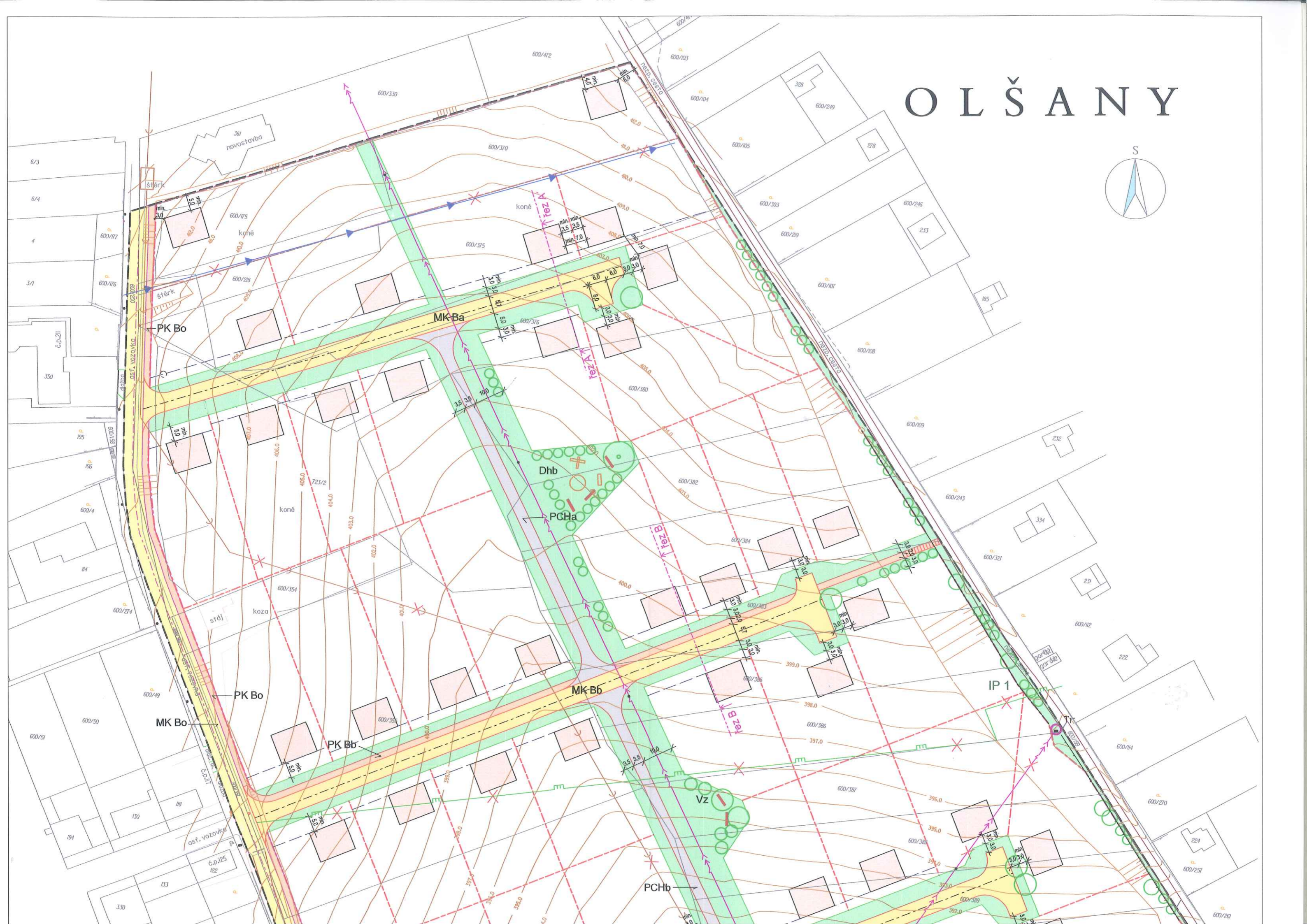
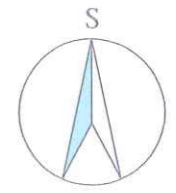
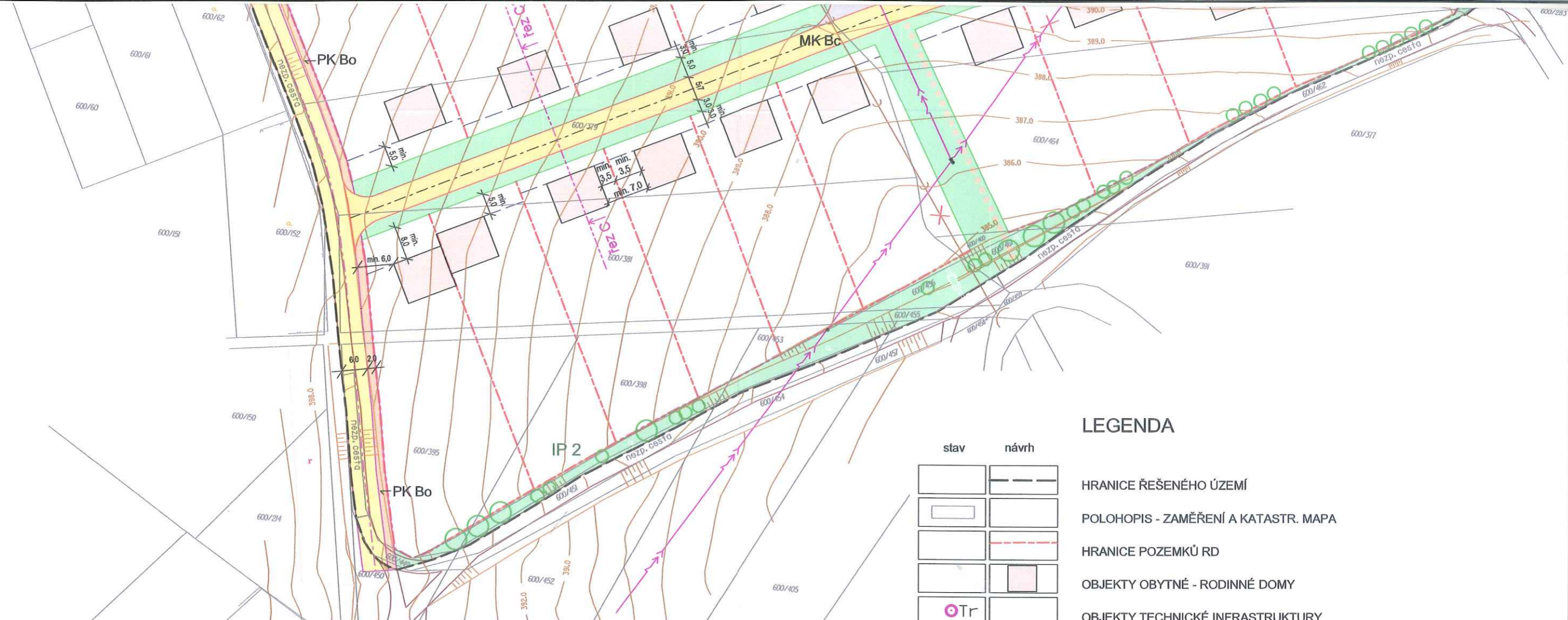


# OLŠANY





**LEGENDA**

stav	návrh	
	---	HRANICE ŘEŠENÉHO ÚZEMÍ
		POLOHOPIS - ZAMĚŘENÍ A KATASTR. MAPA
	- - -	HRANICE POZEMKŮ RD
	■	OBJEKTY OBYTNÉ - RODINNÉ DOMY
Tr		OBJEKTY TECHNICKÉ INFRASTRUKTURY
	⊗	OBČANSKÁ VYBAVENOST - DĚTSKÉ HŘIŠTĚ S PÍSKOVIŠTĚM A HRACÍMI PRVKY
	---	ODPOČIVNÉ ZÁKOUTÍ S LAVIČKAMI
	■	KOMUNIKACE MÍSTNÍ - ROZŠÍŘENÍ STÁVAJÍCÍ
	■	KOMUNIKACE MÍSTNÍ - NOVĚ NAVRHOVANÉ
		POJÍZDNÝ CHODNÍK
		CHODNÍK
	●●●●	PĚŠÍ PROPOJENÍ S NEZPEVNĚNÝCH POVRCHEM
	■	PLOCHY VEŘEJNÉ ZELENĚ
→	× ×	NADZEMNÍ VEDENÍ VN 22 / NAVRHOVANÉ K PŘELOŽENÍ
→	× ×	STL PLYNOVOD / NAVRHOVANÝ KE ZRUŠENÍ
→	× ×	VODOVOD - PŘÍPOJKA / NAVRHOVANÁ KE ZRUŠENÍ
→	× ×	KANALIZACE / NAVRHOVANÁ KE ZRUŠENÍ
	○	VYSOKÁ ZELEŇ
	○	STŘEDNÍ ZELEŇ
	IP 2	INTERAKČNÍ PRVEK - IP 1 a IP 2 dle ÚPN)
	---	STAVEBNÍ ČÁRA



*Chroboczková*

ORP : Vyškov		<b>LÓW &amp; spol., s.r.o.</b> Studie, plány a projekty pro krajinu a vesnici Vranovská 102, 614 00 Brno Tel./fax: 545 576 250, 545 575 250 e-mail: lowaspol@lowaspol.cz	
Obec, katastrální území : Olšany			
Pořizovatel : Obec Olšany			
Akce :		Zodpovědný projektant	Ing. arch. Chroboczková
Územní studie v ploše B1 k.ú. OLŠANY část ŘEŠENÍ		Digit. zpracoval	M. Hlinovská
		Číslo zakázky	12-007
Výkres č. :	Název výkresu:	Datum	5/2012
<b>1.</b>	<b>HLAVNÍ VÝKRES</b>	Měřítko	1 : 1 000

POZN.: Návrhy dopravy a technické infrastruktury jsou na samostatných výkresech.  
Kótování je v metrech.